想定最大規模版

## 浸水深

# 洪水ハザードマップ 木曽川水系 三水川

縮尺 1:32,000
0 250 500 750 1,000m

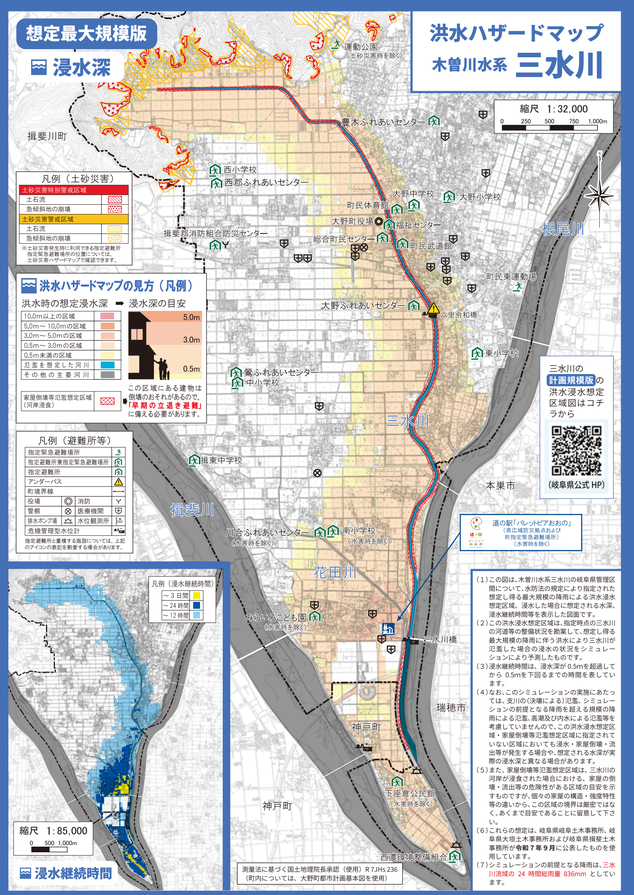


凡例（土砂災害）

| 土砂災害特別警戒区域 | |
|---|---|
| 土石流 | |
| 急傾斜地の崩壊 | |
| 土砂災害警戒区域 | |
| 土石流 | |
| 急傾斜地の崩壊 | |

※土砂災害警戒区域に指定された区域は、指定緊急避難場所の位置について、土砂災害ハザードマップで確認できます。

### 洪水ハザードマップの見方（凡例）

洪水時の想定浸水深 ➡ 浸水の目安

| | |
|---|---|
| 10.0m以上の区域 | 5.0m |
| 5.0m～10.0mの区域 | |
| 3.0m～5.0mの区域 | 3.0m |
| 0.5m～3.0mの区域 | |
| 0.5m未満の区域 | 0.5m |
| 氾濫を想定した河川 | |
| その他の主要河川 | |

この区域にある建物は倒壊のおそれがあるので、**「早期の立退き避難」**に備える必要があります。

家屋倒壊等氾濫想定区域（河岸浸食）

凡例（避難所等）

| | | | |
|---|---|---|---|
| 指定緊急避難場所 | | | |
| 指定避難所兼指定緊急避難場所 | | | |
| 指定避難所 | | | |
| アンダーパス | | | |
| 町境界線 | | | |
| 役場 | | 消防 | |
| 警察 | | 医療機関 | |
| 排水ポンプ車 | | 水位観測所 | |
| 危険管理型水位計 | | | |

指定避難所と重複する施設については、上記のアイコンの表記を割愛する場合があります。

三水川の**計画規模版**の洪水浸水想定区域図はコチラから

（岐阜県公式 HP）

凡例（浸水継続時間）
- 3日間～
- 24時間～
- 12時間

縮尺 1:85,000
0 500 1,000m

浸水継続時間

（1）この図は、木曽川水系三水川の岐阜県管理区間について、水防法の規定により指定された想定し得る最大規模の降雨による洪水浸水想定区域、浸水した場合に想定される水深、浸水継続時間等を表示した図面です。
（2）この洪水浸水想定区域は、指定河点の三水川の河道等の整備状況を勘案して、想定し得る最大規模の降雨に伴う洪水により三水川が氾濫した場合の浸水の状況をシミュレーションにより予測したものです。
（3）浸水継続時間は、浸水深が0.5mを超過してから 0.5mを下回るまでの時間を表しています。
（4）なお、このシミュレーションの実施にあたっては、支川の（決壊による）氾濫、シミュレーションの前提となる降雨を超える規模の降雨による氾濫、高潮及び内水による氾濫等を考慮していませんので、この洪水浸水想定区域・家屋倒壊等氾濫想定区域に指定されていない区域においても浸水・家屋倒壊・流出等が発生する場合や、想定される水深が実際の浸水深と異なる場合があります。
（5）また、家屋倒壊等氾濫想定区域は、三水川の河岸が浸食された場合における、家屋の倒壊・流出等の危険性がある区域の目安を示すものですが、個々の家屋の構造・強度特性等の違いから、この区域の境界は厳密ではなくあくまで目安であることに留意して下さい。
（6）これらの想定は、岐阜県岐阜土木事務所、岐阜県大垣土木事務所および岐阜県揖斐土木事務所が**令和７年５月**に公表したものを使用しています。
（7）シミュレーションの前提となる降雨は、**三水川流域の 24 時間総雨量 836mm** としています。

測量法に基づく国土地理院長承認（使用）R 7 JHs 235（町内については、大野町都市計画基本図を使用）

想定最大規模版

## 浸水深

# 洪水ハザードマップ 木曽川水系 花田川

縮尺 1:17,000
0 250 500 750 1,000m

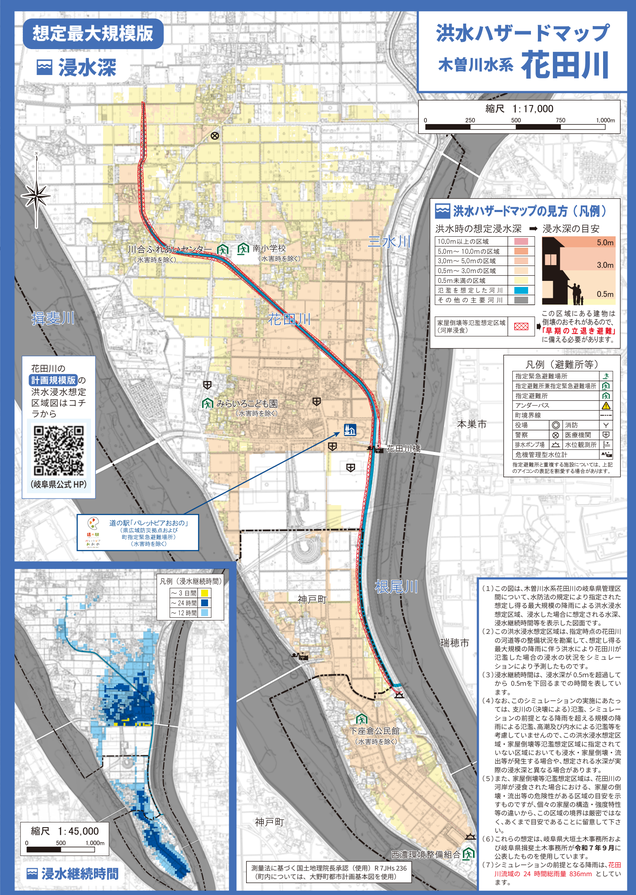


### 洪水ハザードマップの見方（凡例）

洪水時の想定浸水深 ➡ 浸水の目安

| | |
|---|---|
| 10.0m以上の区域 | 5.0m |
| 5.0m～10.0mの区域 | |
| 3.0m～5.0mの区域 | 3.0m |
| 0.5m～3.0mの区域 | |
| 0.5m未満の区域 | 0.5m |
| 氾濫を想定した河川 | |
| その他の主要河川 | |

家屋倒壊等氾濫想定区域（河岸浸食）

この区域にある建物は倒壊のおそれがあるので、**「早期の立退き避難」**に備える必要があります。

凡例（避難所等）

| | | | |
|---|---|---|---|
| 指定緊急避難場所 | | | |
| 指定緊急避難場所兼指定緊急避難場所 | | | |
| 指定避難所 | | | |
| アンダーパス | | | |
| 町境界線 | | | |
| 役場 | | 消防 | |
| 警察 | | 医療機関 | |
| 排水ポンプ車 | | 水位観測所 | |
| 危険管理型水位計 | | | |

指定避難所と重複する施設については、上記のアイコンの表記を割愛する場合があります。

花田川の**計画規模版**の洪水浸水想定区域図はコチラから

（岐阜県公式 HP）

凡例（浸水継続時間）
- 3日間～
- 24時間～
- 12時間

縮尺 1:45,000
0 500 1,000m

浸水継続時間

（1）この図は、木曽川水系花田川の岐阜県管理区間について、水防法の規定により指定された想定し得る最大規模の降雨による洪水浸水想定区域、浸水した場合に想定される水深、浸水継続時間等を表示した図面です。
（2）この洪水浸水想定区域は、指定河点の花田川の河道等の整備状況を勘案して、想定し得る最大規模の降雨に伴う洪水により花田川が氾濫した場合の浸水の状況をシミュレーションにより予測したものです。
（3）浸水継続時間は、浸水深が0.5mを超過してから 0.5mを下回るまでの時間を表しています。
（4）なお、このシミュレーションの実施にあたっては、支川の（決壊による）氾濫、シミュレーションの前提となる降雨を超える規模の降雨による氾濫、高潮及び内水による氾濫等を考慮していませんので、この洪水浸水想定区域・家屋倒壊等氾濫想定区域に指定されていない区域においても浸水・家屋倒壊・流出等が発生する場合や、想定される水深が実際の浸水深と異なる場合があります。
（5）また、家屋倒壊等氾濫想定区域は、花田川の河岸が浸食された場合における、家屋の倒壊・流出等の危険性がある区域の目安を示すものですが、個々の家屋の構造・強度特性等の違いから、この区域の境界は厳密ではなくあくまで目安であることに留意して下さい。
（6）これらの想定は、岐阜県大垣土木事務所および岐阜県揖斐土木事務所が**令和７年９月**に公表したものを使用しています。
（7）シミュレーションの前提となる降雨は、**花田川流域の 24 時間総雨量 836mm** としています。

測量法に基づく国土地理院長承認（使用）R 7 JHs 236（町内については、大野町都市計画基本図を使用）

## 気象情報・災害情報の伝わり方

災害時には、 正しい情報を入手して周囲のみなさんと共有し、 冷静に行動しましょう。

町では、災害発生のおそれがあるときや、災害の発生が確実なときには災害対策本部等を設置し、対応します。
また、災害の危険が高まり、避難が必要となる場合には、避難情報を発表します。

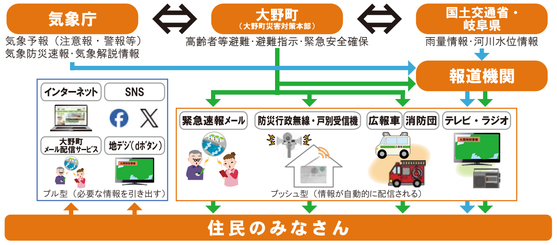


## 事前の心構え（防災訓練）

### 防災訓練に参加しましょう

災害について「学習」し、備蓄品等を「備える」とともに、命を守るために「行動する」ことが重要です。
この防災マップを活用して、防災訓練等に参加し、いざという時に備えましょう。

▶町が実施する防災訓練などに参加しましょう！
▶訓練の際には、この防災マップを活用しましょう！
▶自治会や町内会においても防災訓練を行いましょう！
▶特に浸水区域や土砂災害警戒区域などにお住まいの方は防災訓練に参加することが重要です。

### 届出避難所について

▸大野町では、災害対策基本法の規定により町長が指定する「指定避難所」とは別に、自治会または自主防災組織が自主的に開設し、運営する「届出避難所」を申請により登録します。
▸届出避難所についての詳細はコチラから。

### 要配慮者利用施設について

▸要配慮者とは、災害時の避難行動に何らかのハンディキャップを負っている方々のことです。具体的には、高齢者や障がい者、乳幼児や妊産婦、などが該当します。
▸要配慮者利用施設の詳細はコチラから。

### 防災アプリ「情報発信おおの」

▸大野町では、令和４年４月から防災アプリ「情報発信おおの」を開設しました。
▸町からのお知らせやイベント情報、平常時には道の駅に関する情報などの情報発信をおこなうとともに、災害時の避難に関する情報等も発信します。

App Store からダウンロード
Google Play で手に入れよう

## 事前の心構え（安否確認・非常持出品など）

避難が必要になった時に備え、 非常持出品の準備や点検、 家族の情報の確認等を日頃から行いましょう。

### 家族・知人の安否確認

**●災害用伝言ダイヤル（171）、災害用伝言版（web171）**

災害時に電話やインターネット(https://www.web171.jp)を利用して、被災地の方の安否確認を行う伝言版です。

**利用方法と利用イメージ**

伝言の録音方法 「171」▸「1」▸ 連絡を取りたい被災地の方の電話番号を市外局番からダイヤル ▸ 伝言を入れる
伝言の再生方法 「171」▸「2」▸ 連絡を取りたい被災地の方の電話番号を市外局番からダイヤル ▸ 伝言を聞く

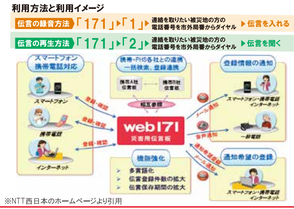


※NTT西日本のホームページより引用

**●災害用伝言版**

被災地の方が伝言を文字で登録し、全国から伝言を確認できます。

NTT ドコモ
http://dengon.docomo.ne.jp/top.cgi
KDDI(au)
http://dengon.ezweb.ne.jp/
ソフトバンク
http://dengon.softbank.ne.jp/
ワイモバイル
http://dengon.ymobile.jp/info/

**●災害用音声お届けサービス**

スマートフォン等の対応端末から、以下のアプリケーションにより音声メッセージの送信ができるサービスです。

NTT ドコモ「災害用キット」　ソフトバンク「災害用伝言板」
KDDI(au)「au 災害対策」　ワイモバイル「災害用伝言板」

### 非常持出品・備蓄品

**非常持出品 例**

- □飲料水
- □非常食
- □ばんそうこう
- □持病の薬
- □携帯ラジオ
- □懐中電灯
- □万能ナイフ
- □現金（小銭も）
- □印鑑
- □預貯金通帳
- □衣類（着替え）
- □ゴミ用ポリ袋
- □軍手
- □生理用品

**備蓄品 例**

- □洗面用具
- □カセットコンロ（燃料）
- □簡易トイレ
- □飲料水（1人1日3リットル）
- □レトルト食品
- □着替え用肌着
- □毛布

▸災害発生時に持ち出す物を、家族構成にあわせて必要最低限に絞り込みリュックなどに入れ、一度背負ってみましょう。
▸水は1人あたり1日3リットルを目安に、長期保存可能な水を用意しておきましょう。

### 我が家の防災メモ

| 集合場所 | 指定緊急避難場所 | 指定避難所 |
|---|---|---|
| | | |

| 家族の氏名 | 生年月日 | 血液型 | 連絡先（勤務先・学校） | 電話番号 | 病気・アレルギー・常備薬等 |
|---|---|---|---|---|---|
| | | | | | |
| | | | | | |
| | | | | | |
| | | | | | |

| 緊急時の連絡先 | 電話番号 | 連絡先 | 電話番号 |
|---|---|---|---|
| 大野町役場 | 0585-34-1111 | 消防本部(火事・救急) | 119 |
| 揖斐警察署大野交番 | 0585-32-0002 | 揖斐郡消防組合消防本部 | 0585-32-0119 |
| 揖斐警察署川合警察官駐在所 | 0585-34-2324 | | |

大野町防災マップに関するお問い合わせは　大野町役場　総務課 TEL 0585-34-1111まで

## 指定避難所・指定緊急避難場所

※水害時は使用できません

| 指定避難所 | 電話番号 |
|---|---|
| 町民体育館 | 32-2462 |
| 町民武道館 | - |
| 福祉センター | 34-2130 |
| 総合町民センター | 32-1111 |
| 大野ふれあいセンター | 32-3810 |
| 東小学校 | 34-3100 |
| 大野中学校 | 32-1521 |
| 大野小学校 | 32-1525 |
| 豊木ふれあいセンター | 32-0111 |
| 北小学校 | 34-1200 |
| 富秋ふれあいセンター | 32-2476 |
| 西小学校 | 32-0359 |
| 西部ふれあいセンター | 32-2446 |
| 揖斐郡消防組合防災センター | 32-0119 |
| 中小学校 | 32-0576 |
| 揖東中学校 | 32-0503 |
| 鶯ふれあいセンター | 35-2585 |
| 南小学校 | 35-2001 |
| みらいろこども園 | 35-8850 |
| 川合ふれあいセンター | 35-2744 |
| 下座倉公民館 | - |
| 西濃環境整備組合 | 32-4153 |

### 指定緊急避難場所

| | |
|---|---|
| 町民東運動場 | |
| 東小学校屋外運動場 | |
| 大野中学校屋外運動場 | |
| 大野小学校屋外運動場 | |
| 北小学校屋外運動場 | |
| 西小学校屋外運動場 | |
| 中小学校屋外運動場 | |
| 揖東中学校屋外運動場 | |
| 南小学校屋外運動場 | |
| 西濃環境整備組合 | |
| 道の駅「バレンピアおおの」（震度6弱以下の地震および町指定緊急避難所） | |

※各地区の指定避難所、指定緊急避難場所の配置や災害対応状況等については、洪水ハザードマップ面をご確認ください。

# 土砂災害 ハザードマップの見方

凡例（避難所等）

| | | | |
|---|---|---|---|
| 指定緊急避難場所 | | | |
| 指定避難所兼指定緊急避難場所 | | | |
| 指定避難所 | | | |
| 水位観測所 | | | |
| 町境界線 | | 土石流防災区域 | |
| 避難方向 | | | |

土砂災害特別警戒区域
- 土石流
- 急傾斜地の崩壊

土砂災害警戒区域
- 土石流
- 急傾斜地の崩壊

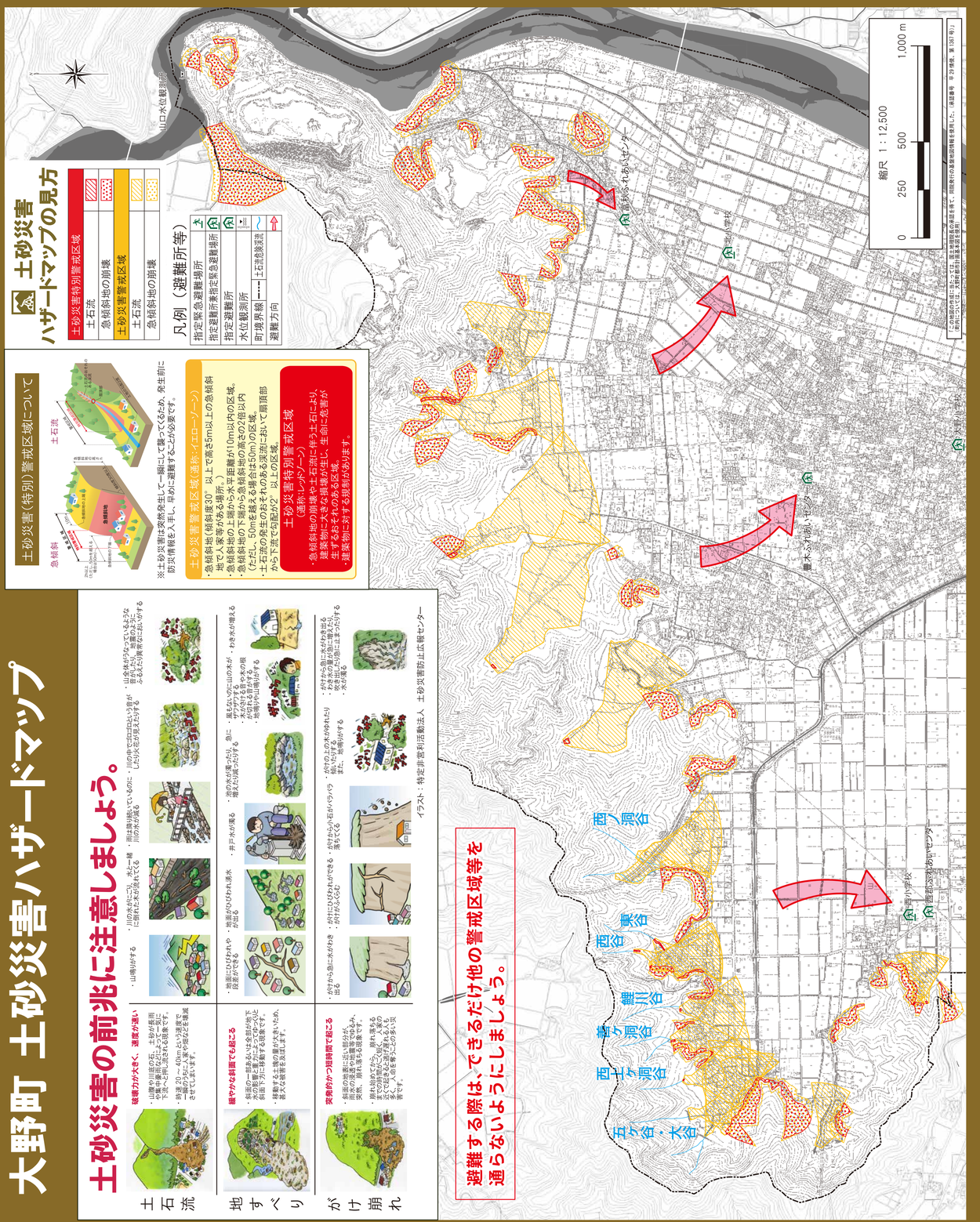


## 土砂災害ハザードマップ

### 土砂災害の前兆に注意しましょう。

**土石流**

- 山鳴りがする
- 川の水がにごり、ふだんは流れたあとでてくる
- 雨は降り続いているのに、川の水が減る
- 川の流れが速い

**地すべり**

- 井戸水が濁る
- 地面がひびわれや段差ができる
- 地面にひびわれやが出る
- 沢や斜面から水が湧き出る
- 斜面から小石がパラパラ落ちてくる
- 斜面にひびわれができる
- 斜面から急に水が噴き出る
- 斜面から土砂が流れ出る

**がけ崩れ**

- がけから急に水が噴き出る
- がけから小石がパラパラ落ちてくる
- がけの上の木がゆれたり、揺れ下がる
- がけから急に水が噴き出る
- がけから土砂が流れ出る
- 水が濁る

イラスト：特定非営利活動法人 土砂災害防止広報センター

**破壊力が大きく、速度が速い**
・山鳴りや山崩れの後、土砂が長時間や集中豪雨などにより突然発生し、時速 20～40kmという速度で多量の土砂や石が一気に流れ下ります。

**緩やかな斜面でも起こる**
・斜面の一部あるいは全部が地下水などの影響でゆっくりと動き出す現象で、斜面に沿って移動する速度は様々です。

**突発的かつ短時間で起こる**
・斜面の地表に亀裂が入り、突然、崩れ落ちる現象です。
・崩れ始めてから、崩れ落ちるまでの時間は様々ですが、人家のある斜面では、多くの人命を奪うことが多い現象です。




**避難する際は、できるだけ他の警戒区域等を通らないようにしましょう。**